¡BIENVENIDOS A MASSACHUSETTS!



A nombre de todos los residentes del estado le doy la bienvenida a Massachusetts. Aquí Vd. podrá viajar desde las colinas del Oeste hasta nuestras prístinas playas del Este en menos de tres horas. Este es un estado lleno de historia y rico en diversidad que abre sus puertas a millones de visitantes cada año.

De Williamstown a Provincetown y de Fall River a Newburyport, Vd. encontrará gente maravillosa que vive orgullosa de sus comunidades y de su estado. Ya sean hoteleros o capitanes de buque, artistas en el condado Berkshire o soldadores en Quincy, los habitantes del Estado de la Bahía siempre están dispuestos a darle la bienvenida y a compartir con Vd. el entusiasmo que sienten por su terruño.

Si quiere seguir los pasos de los primeros patriotas de Estados Unidos, cruzar el Valle de Blackstone en bicicleta, asistir a un partido de béisbol en el estadio más antiguo de Norteamérica, visitar una granja o una tienda de pueblo, escuchar una orquesta sinfónica de fama mundial o apenas disfrutar de una cena de langosta en la playa mientras cae la tarde, hágalo aquí en Massachusetts.

Espero que disfrute de su tiempo en Massachusetts y cree algunos recuerdos duraderos que usted y su familia compartirán toda la vida.

Sinceramente,

Maura Healey, Gobernador

MASSACHUSETTS visitma.com · massDOT Massachusetts Department of Transportation

Maura Healey	Kim Driscoll	Monica Tibbits-Nutt
Governador	Vicegobernador	Secretario y Presidente del MassDOT

This map is available in English: www.mass.gov/official-transportation-map

Este mapa está disponível em português na página: www.mass.gov/official-transportation-map

地圖的中文版網址爲: www.mass.gov/official-transportation-map

Publicado por el Departamento de Transporte de Massachusetts (MassDOT). Diseño y cartografía a cargo del Equipo Central de Planeación de Transportes. © 2025.

Este mapa está disponible en formatos accesibles. Si lo quiere en alguno de ellos, por favor comuníquese con el Equipo Central de Planeación de Transportes en los números 857-702-3700 (voz) o 617-570-9192 (TTY) o en la dirección publicinformation@bostonmpo.org

Impreso en papel reciclado

MASSACHUSETTS

Mapa oficial de transporte multimodal



massDOT
Massachusetts Department of Transportation

INFORMACIÓN DE CONTACTO

AYUDA DE EMERGENCIA Bomberos, Policía, Ambulancia: 911

DEPARTAMENTO DE TRANSPORTE DE MASSACHUSETTS

Información general

Sede principal del MassDOT 617-973-7000, 877-623-6846, (TTY) 617-973-7306, www.mass.gov/massdot

Dirección de Transporte de la Bahía de Massachusetts (MBTA) 800-392-6100, (TTY) 617-222-5146, www.mbta.com

División de Ferrocarriles y Tránsito 800-392-6100, (TTY) 617-222-5146, www.mass.gov/orgs/rail-and-transit-division

División de Aeronáutica 617-412-3680, www.mass.gov/orgs/aeronautics-division

511 Información para viajeros en Massachusetts
Llame al 511 (solo celular), www.mass.gov/511

Oficina de Viajes y Turismo de Massachusetts (MOTT) 800-227-MASS (6277), www.visitma.com

Autoridad Portuaria de Massachusetts/Aeropuerto Logan 800-235-6426, (TTY) 800-262-3335, www.massport.com

Departamento de Recursos Agrícolas de Massachusetts 617-626-1700, www.mass.gov/agr

Departamento de Impuestos de Massachusetts 800-392-6089, www.mass.gov/dor

Otros servicios para viajeros

Amtrak 800-872-7245, (TTY) 800-523-6590, www.amtrak.com

MassCommute 781-639-6262, www.masscommute.com

TRANSPORTE PÚBLICO DE LA MBTA

El Ⓣ presta servicio diario de bus, tren, tranvía y transbordador (*ferry*) a lo largo y ancho de Boston y los municipios circundantes. Para identificar las estaciones busque una Ⓣ negra sobre un aviso circular blanco. Pague su pasaje con una CharlieCard (tarjeta plástica reutilizable y recargable) o con un CharlieTicket (boleto de papel) que puede comprar en más de 500 máquinas expendedoras localizadas en todas las estaciones de tren subterráneo y en los terminales del aeropuerto Logan. En las estaciones de tren a nivel del suelo y en las paradas de buses pague su pasaje a bordo. En todas las máquinas expendedoras hay disponibles LinkPasses que permiten realizar un número ilimitado de viajes. Los LinkPasses de 1 día y de 7 días sirven para las rutas locales de bus, trenes y tranvías, *ferrys* y trenes de cercanías (zona 1A). Los niños que aún no hayan cumplido 12 años viajan gratis si están acompañados de un adulto. Para más información sobre el Ⓣ visite la página www.mbta.com o llame a los números 800-392-6100 o 617-222-5146 (TTY).

AEROPUERTO INTERNACIONAL LOGAN

El aeropuerto Logan está a tres millas (5 km) del centro de Boston y es de fácil acceso por transporte público, taxi y servicios de limusina. El servicio gratuito de lanzadera o *shuttle* denominado "Massport" para en los terminales aéreos, en la estación de Ⓣ Airport sobre la Línea Azul y en el muelle de *shuttle* acuático . La Línea Plateada del Ⓣ para en todos los terminales aéreos. Para más información visite la página www.massport.com o llame a los números 800-23-LOGAN u 800-262-3335 (TTY).

INFORMACIÓN PARA VISITANTES

La Oficina de Viajes y Turismo de Massachusetts proporciona abundante información útil para planear viajes en la página web vacationInfo.mott@mass.gov o en el número 800-227-MASS (6277).

SERVICIO DE FERRY

- BAY STATE CRUISE CO. 877-783-3779, www.baystatecruisecompany.com
- BOSTON HARBOR CRUISES 877-733-9425, www.bostonharborcruises.com
- CUTTYHUNK FERRY CO. 508-992-0200, www.cuttyhunkferryco.com
- FALMOUTH FERRY 508-548-9400, www.falmouthedgartownferry.com
- FREEDOM CRUISE LINE 508-432-8999, www.nantucketislandferry.com
- HY-LINE CRUISES 800-492-8082, www.hylinecruises.com
- ISLAND QUEEN 508-548-4800, islandqueen.com
- PLYMOUTH TO PROVINCETOWN EXPRESS FERRY 508-746-2643, www.captjohn.com
- STEAMSHIP AUTHORITY 508-477-8600, www.steamshipauthority.com

SERVICIO DE AUTOBÚS DE RUTA FIJA (AUTORIDADES REGIONALES DE TRÁNSITO)

- BAT BROCKTON AREA TRANSIT AUTHORITY 508-588-1000; www.ridebat.com
- BRTA BERKSHIRE REGIONAL TRANSIT AUTHORITY 413-499-2782; berkshirerta.com
- CATA CAPE ANN TRANSPORTATION AUTHORITY 978-283-1886; canntran.com
- CCRTA CAPE COD REGIONAL TRANSIT AUTHORITY 800-352-7155; capecodrta.org
- FRTA FRANKLIN REGIONAL TRANSIT AUTHORITY 413-774-2262; frta.org
- GATRA GREATER ATTLEBORO TAUNTON REGIONAL TRANSIT AUTHORITY 8008-483-2500; www.gatra.org
- LRTA LOWELL REGIONAL TRANSIT AUTHORITY 978-452-6161; lrta.com
- MART MONTACHUSETT REGIONAL TRANSIT AUTHORITY 978-345-7711; www.mrta.us
- MVRTA MERRIMACK VALLEY REGIONAL TRANSIT AUTHORITY 978-469-6878; www.mvrta.com
- MWRTA METROWEST REGIONAL TRANSIT AUTHORITY 508-935-2222; mwrta.com
- VTA MARTHA'S VINEYARD TRANSIT AUTHORITY 508-693-9440; www.vineyardtransit.com
- NRTA NANTUCKET REGIONAL TRANSIT AUTHORITY 508-228-7025; nrtawave.com
- PVTA PIONEER VALLEY TRANSIT AUTHORITY 877-779-7882; www.pvta.com
- SRTA SOUTHEASTERN REGIONAL TRANSIT AUTHORITY 508-999-5211; www.srtabus.com
- WRTA WORCESTER REGIONAL TRANSIT AUTHORITY 508-791-9782; www.therta.com

BICICLETA Y PEATONAL

Boston metropolitano
BLUE Bikes
www.bluebikes.com

Pioneer Valley (Springfield metropolitano)
Valley Bike
www.valleybike.org

Transporte de bicicletas y peatones
www.mass.gov/bicycle-and-pedestrian-transportation

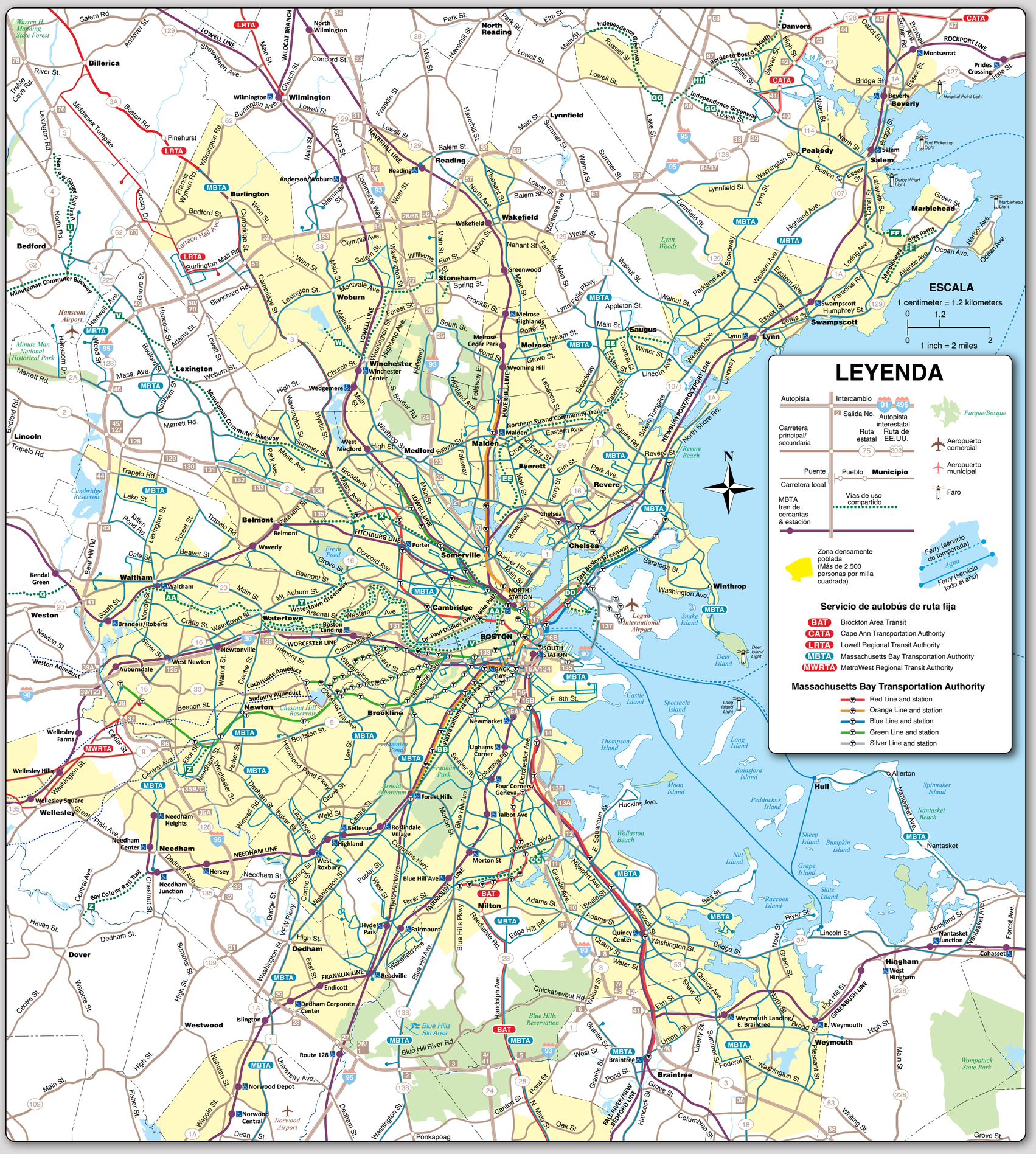
SERVICIO DE AUTOBUSES INTERURBANOS (TRANSPORTISTAS PRIVADOS)

- BLOOM BUS LINE INC. 800-323-3009; www.bloombus.com
- BOSTON EXPRESS 800-639-8080; www.bostonexpressbus.com
- C & J 603-430-1100; www.ridecj.com
- *Coach Company* COACH COMPANY (800) 874-3377; www.coachco.com
- CONCORD COACH LINES 800-639-3317, www.concordcoachlines.com
- DARTMOUTH COACH 800-637-0123, www.dartmouthcoach.com
- GREYHOUND 800-231-2222; www.greyhound.com
- PETER PAN BUS LINES 800-343-9999, peterpanbus.com
- PLYMOUTH & BROCKTON (P&B) 508-746-0378, www.p-b.com
- YANKEE YANKEE LINE 800-942-8890, www.yankeeline.us

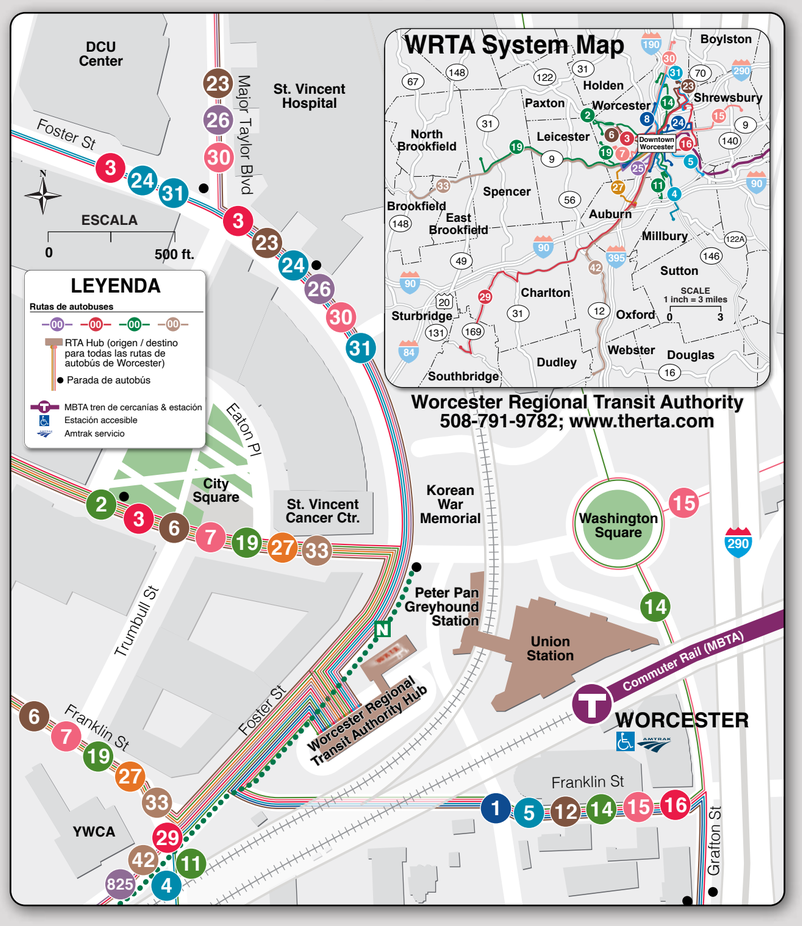
NYC SERVICIO DE AUTOBUS EXPRESS (TRANSPORTISTAS PRIVADOS)

- FLIXBUS FLIXBUS 855-626-8585, www.flixbus.com
- GO BUS 855-888-7160, www.gobuses.com
- GREYHOUND 800-231-2222; www.greyhound.com
- PETER PAN BUS LINES 800-343-9999, peterpanbus.com

BOSTON METROPOLITANO



WORCESTER



SPRINGFIELD



CENTRO DE BOSTON

TREN DE CERCANÍAS MBTA/TRÁNSITO RÁPIDO

Índice de ciudades, pueblos y localidades

Abington H-4
Acton G-2
Acushnet H-5
Adams B-2
Adamsville C-1
Agawam C-4
Alford A-3
Allerton H-3
Amesbury H-1
Amherst C-3
Andover H-1
Annisquam I-1
Aquinnah I-7
Arlington H-2
Asbury Grove H-1
Ashburnham E-2
Ashby F-1
Ashfield C-2
Ashland F-3
Ashley Falls A-4
Assonpsit I-3
Assonet H-5
Athol D-2
Attleboro G-4
Auburn F-3
Avon H-4
Ayer F-2
Baldwinville E-2
Barnstable J-6
Barre E-2
Barre Plains E-3
Barrowsville G-4
Becket B-3
Bedford G-2
Belchertown D-3
Bellingham G-4
Belmont H-3
Berkley H-5
Berlin F-3
Bernardston C-1
Beverly H-2
Billerica G-2
Blackstone F-4
Blandford B-3
Bolton F-2
Bondsville D-3
Boston H-3
Bourne I-5
Boxborough F-2
Boxford H-1
Boxford H-2
Boxford H-3
Braintree H-3
Bradford H-1
Brant Rock H-4
Brewster K-6
Bridgewater H-4
Briggs Corner G-4
Brigsville B-1
Brimfield D-4
Brockton H-4
Brookfield E-3
Brookline H-3
Buckland C-2
Burlington G-2
Buzzards Bay I-5
Byfield H-1
Cambridge H-3
Canton H-3
Carlisle G-2
Carver I-5
Centerville J-6
Charlemont B-2
Charlton E-4
Charlton Depot E-3
Chartley G-4
Chatham K-5
Chelmsford G-2
Chelsea H-2
Cheshire B-2
Chester B-3
Chesterfield C-2
Chicopee C-3
Chilmark I-7
Clarksburg B-1
Clinton F-3
Cochituate G-3
Cohasset I-3
Colebrook B-1
Collinsville G-1
Colrain C-1
Concord G-2
Conway C-2
Cordaville G-3
Cotuit J-6
Cummaquid J-6
Cummington B-2
Dalton B-3
Danvers H-2
Dartmouth I-6
Dedham H-3
Deerfield C-2
Dell G-1
Dennis K-5
Dennis Port K-5
Dighton H-5
Douglas F-4
Dover G-3
Dracut G-1
Dudley E-4
Dunstable G-1
Duxbury H-4
Dwight D-3
East Brewster K-5
East Bridgewater H-4
East Brookfield E-3
East Douglas F-4
East Falmouth I-6
East Freetown H-5
East Foxboro H-4
East Harwich K-5
East Longmeadow C-4
East Otis B-3
East Princeton F-2
East Sandwich J-5
East Shelburne C-1
East Taunton H-5
East Windsor B-2
Eastham K-5
Easthampton C-3
Easton H-4
Edgartown J-6
Egremont A-3
Enfield F-3
Essex H-2
Everett H-2
Fairhaven H-6
Fall River H-5
Falmouth I-6
Falmouth Heights H-6
Farmumsville F-3
Feeding Hills C-4
Fellowville D-4
Fiskdale E-4
Fitchburg D-2
Florence C-3
Florida B-1
Forestdale J-5
Forge Village G-2
Foxborough G-4
Framingham G-3
Franklin G-4
Freetown H-5
Gardner E-2
Gates Crossing F-2
Gay Head I-7
Georgetown H-1
Gilbertville D-3
Gill C-1
Gloucester I-2
Goshen C-2
Gosnold I-6
Grafton F-3
Granby D-3
Granville B-4
Great Barrington A-3
Greenfield C-2
Greenville H-3
Groton F-2
Groveland H-1
Hadley C-3
Halifax H-4
Hamilton I-2
Hampden D-4
Hancock A-2
Hanover I-4
Hanson H-4
Hardwick D-3
Hartsville A-3
Harvard F-2
Harwich K-5
Harwich Port K-5
Hatfield C-3
Haverhill H-1
Hawley B-1
Hayden Row G-3
Haydenville C-3
Heath C-1
Hingham H-3
Hinsdale B-2
Hoxsie H-6
Hockanum C-3
Holbrook H-3
Holden E-3
Holland E-4
Hollston G-3
Holyoke C-3
Hopedale G-4
Hopkinton F-3
Housatonic A-3
Hubbardston E-2
Hudson F-3
Hull H-3
Huntington B-3
Hyannis J-6
Hyannis Port J-6
Ipswich I-1
Ironstone F-4
Kingston I-4
Lakeville H-5
Lake Pleasant D-2
Lanesborough A-2
Lanesville I-1
Lawrence H-1
Lebanon Mills G-5
Lee A-3
Leeds C-3
Leicester E-3
Lenox A-3
Leominster F-2
Leverett D-2
Lexington G-2
Leyden C-1
Lincoln G-2
Lithia C-2
Littleton F-2
Longmeadow C-4
Lowell G-2
Ludlow D-3
Lunenburg F-2
Lynn H-2
Lynnfield H-2
Magnolia I-2
Malden H-2
Manchaug F-4
Manchester-by-the-Sea I-2
Manomet I-4
Mansfield G-4
Manville E-3
Marblehead I-2
Marion I-5
Marlborough F-3
Marshfield I-4
Mashpee J-5
Mattakeesett I-5
Mattapoisett I-5
Maynard F-3
Medfield G-3
Medford H-2
Medway G-4
Melrose H-2
Mendon F-4
Menemsha I-7
Merrimac H-1
Methuen H-1
Middleborough H-5
Middleton H-2
Milford G-4
Millford D-4
Millis F-3
Millbury F-3
Millers Falls D-2
Millis G-3
Millville F-4
Millwood H-1
Milton H-3
Monomet I-4
Monroe B-1
Monson D-4
Montague C-2
Montague City C-2
Monterey A-3
Montgomery C-3
Monville B-4
Mount Hermon D-1
Mount Washington A-4
Myricks H-5
Nahant H-2
Nantasket H-3
Nantucket K-7
Natick G-3
Needham G-3
New Ashford A-2
New Bedford I-5
New Braintree E-3
New Marlborough A-4
New Salem D-2
New Seabury J-6
Newbury H-1
Newburyport H-1
Newton H-3
Nobscot G-3
Norfolk G-4
North Abington H-4
North Adams B-1
North Amherst C-2
North Attleboro G-4
North Attleboro Center G-4
North Brookfield E-3
North Carver I-4
North Chelmsford G-2
North Dighton H-5
North Eastham K-5
North Easton H-4
North Egremont A-3
North Grafton F-3
North Leominster F-2
North Leverett D-2
North Middleborough H-4
North Oxford E-3
North Plympton I-4
North Reading H-2
North Rehoboth G-5
North Rochester H-5
North Scituate H-3
North Truro K-4
North Uxbridge F-4
North Weymouth H-4
North Westport H-5
North Wilbraham C-4
North Woburn H-2
North Worcester E-3
Northampton C-3
Northborough F-3
Northbridge F-4
Northfield D-1
Norton H-4
Norwell I-3
Norwood G-3
Oak Bluffs I-6
Oakham E-3
Old Furnace E-3
Onset I-5
Orange D-2
Orleans K-5
Osterville J-6
Otis B-3
Otter River E-2
Oxford E-4
Palmer D-3
Paxton E-3
Peabody H-2
Pembroke I-4
Pembroke H-4
Penn Yan H-3
Pepperell F-1
Peru B-2
Petersham E-2
Phillipston E-2
Pigeon Cove I-1
Pinehurst G-2
Pittsfield B-3
Plainfield B-2
Plainville G-4
Plum Island I-1
Plymouth I-4
Plympton I-4
Pocasset I-5
Poponesset K-5
Pontoosuc H-3
Princeton E-2
Provincetown K-4
Quinapoxet F-2
Quincy H-3
Randolph H-3
Raynham H-4
Raynham Center H-4
Reading H-2
Rehoboth G-5
Revere H-2
Richmond A-3
Rochdale G-3
Rochester I-5
Rockland H-4
Rockport I-1
Rowe B-1
Rowley H-1
Royalston E-1
Russell B-3
Rutland E-3
Sagamore J-5
Salem H-2
Salisbury I-1
Sandwich J-5
Saugus H-2
Savoy B-2
Saxonville G-3
Scituate H-3
Seekonk G-5
Sharon H-3
Sheffield A-4
Shelburne C-2
Shelburne Falls C-2
Shelocnville G-4
Sherborn G-3
Shirley F-2
Shrewsbury F-3
Shutesbury D-2
Siasconset K-7
Somerset H-5
South Acton G-2
South Ashburnham E-1
South Berlin F-3
South Braintree H-3
South Carver I-5
South Dartmouth H-6
South Deerfield C-2
South Dennis K-5
South Dorchester H-3
South Easton H-4
South Egremont A-3
South Hadley C-3
South Hanson I-4
South Middleborough I-5
South Orleans K-5
South Rochester I-5
South Scituate G-3
South Walpole G-4
South Westport H-5
South Weymouth H-4
South Wilmington A-1
South Worthington B-2
Southampton C-3
Southborough F-3
Southbridge E-4
Southwick C-4
Spencer E-3
Springfield C-4
Sterling F-2
Stockbridge A-3
Stoneham H-2
Stoughton H-4
Stow G-2
Sturbridge E-4
Sudbury G-3
Sunderland C-2
Sutton F-4
Swampscott H-2
Swansea H-5
Swift River C-2
Taunton H-5
Tatnuck F-3
Tewksbury I-1
Templeton E-2
Tewksbury G-2
Tolland B-4
Topsfield H-1
Townsend F-1
Tremont I-5
Truro K-4
Turners Falls C-2
Tyngsborough G-1
Tyringham A-3
Unionville G-4
Upton F-3
Uxbridge F-4
Van Dusenville A-3
Vineyard Haven I-6
Wakefield H-2
Wales D-4
Walpole G-3
Waltham G-3
Wareham G-2
Warpoot Village J-6
Ware D-3
Ware Center D-3
Wareham I-5
Warren D-3
Warwick D-1
Washington B-3
Waterbown H-3
Waterville E-1
Wayland G-3
Webster E-4
Wellesley G-3
Wellfleet K-5
Wendell D-2
Wenham H-2
West Becket B-3
West Boylston F-3
West Brewster K-5
West Bridgewater H-4
West Brookfield E-3
West Chesterfield B-2
West Cummington B-2
West Dennis K-5
West Falmouth I-6
West Granville B-4
West Hanover H-4
West Harley B-2
West Medway G-4
West Newbury H-1
West Otis B-3
West Springfield C-4
West Sterling F-2
West Stockbridge A-3
West Tisbury I-6
West Townsend F-1
West Upton F-4
West Warren D-3
West Wareham H-5
West Yarmouth J-6
Westborough F-3
Westfield C-4
Westford G-2
Westhampton C-3
Westminster E-2
Weston G-3
Westport H-5
Westville G-4
Whately C-2
Whitinsville F-4
Whitman H-4
Wilbraham C-4
Williamsburg C-2
Williamstown A-1
Williamsville E-2
Winchendon H-2
Winchendon E-1
Winchendon Springs E-1
Winchester H-2
Windsor B-2
Winthrop H-3
Woburn H-2
Woodville F-3
Woods Hole I-6
Worcester E-3
Worthington B-2
Worthington Center B-2
Worthington Corners B-2
Wrentham G-4
Yarmouth J-5
Yarmouth Port J-5
Zoar B-1

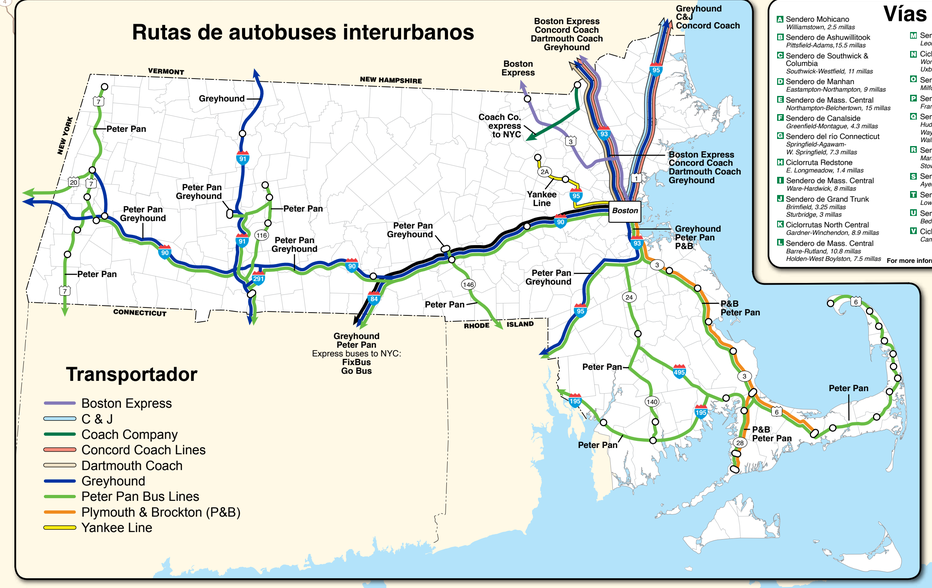
ESCALA

1 centímetro = 3,8 kilómetros

0 3,8 km.

0 1 pulgada = 6 millas 6 mi.

Rutas de autobuses interurbanos



Transportador

- Boston Express
- C & J
- Coach Company
- Concord Coach Lines
- Dartmouth Coach
- Greyhound
- Peter Pan Bus Lines
- Plymouth & Brockton (P&B)
- Yankee Line

Vías de uso compartido

- A Sendero Mohicano — *Williamstown, 2.5 millas*
- B Sendero de Ashuwillitook — *Pittsfield-Adams,15.5 millas*
- C Sendero de Southwick & Columbia — *Southwick-Westfield, 11 millas*
- D Sendero de Manhan — *Eastampton-Northampton, 9 millas*
- E Sendero de Mass. Central — *Northampton-Belchertown, 15 millas*
- F Sendero de Canalside — *Greenfield-Montague, 4.3 millas*
- G Sendero del río Connecticut — *Springfield-Agawam-W. Springfield, 7.3 millas*
- H Ciclorruta Redstone — *E. Longmeadow, 1.4 millas*
- I Sendero de Mass. Central — *Ware-Hardwick, 8 millas*
- J Sendero de Grand Trunk — *Brimfield, 3.25 millas Sturbridge, 3 millas*
- K Ciclorrutas North Central — *Gardner-Winchendon, 8.9 millas*
- L Sendero de Mass. Central — *Barre-Rutland, 10.8 millas Holden-West Boylston, 7.5 millas*
- M Sendero de Twin Cities — *Leominster-Fitchburg, 3.7 millas*
- N Ciclorruta Blackstone — *Worcester-Millbury, 3.7 millas Uxbridge-Millville-Blackstone, 4 millas*
- O Sendero de Upper Charles — *Milford-Holliston, 11 millas*
- P Sendero de Cochituate — *Framingham-Natick, 3.5 millas*
- Q Sendero de Mass. Central — *Hudson-Sudbury, 7.5 millas Wayland-Weston, 4 millas Waltham, 2.5 millas*
- R Sendero de Assabet — *Marlborough-Hudson, 4 millas Stow-Acton, 5.4 millas*
- S Sendero de Nashua — *Ayer-Dunstable, 11 millas*
- T Sendero de Bruce Freeman — *Lowell-Sudbury, 20.3 millas*
- U Sendero de Narrow Gauge — *Bedford-Billerica, 3 millas*
- V Ciclorruta Minuteman — *Cambridge-Concord, 15 millas*
- W Ciclorruta de Tri-Community — *Winchester-Woburn-Stoneham, 7 millas*
- X Ciclorruta de Alewife — *Cambridge-Somerville, 6 millas*
- Y Ciclorruta de Watertown — *Watertown-Cambridge 3.5 millas*
- Z Sendero de Bay Colony — *Newton, Needham, 2.7 millas*
- AA Ciclorruta Dr. Paul Dudley White — *Waltham-Newton-Watertown-Cambridge-Boston, 23 millas*
- BB Ciclorruta Pierre Lallement — *Boston, 3.9 millas*
- CC Ciclorruta de Neponset River — *Boston-Milton, 6 millas*
- DD Ciclorruta de East Boston — *East Boston, 2.5 millas*
- EE Ciclorruta Northern Strand — *Everett-Lynn, 10.5 millas*
- FF Ciclorrutas Marblehead — *Marblehead-Salem, 6 millas*
- GG Ciclorruta de Independence — *Peabody, 6 millas*
- HH Frontera a Boston, Sur — *Topsfield-Wenham-Danvers, 8.4 millas*
- II Frontera a Boston, Norte — *Newburyport-Salisbury, 10.5 millas*
- JJ Ciclorruta de Lloyd Garrison — *Newburyport-Salisbury 1.8 millas*
- KK Sendero de Hanover Branch — *Rockland-Hanover, 2.75 millas*
- LL Ciclorruta de Veterans Memorial — *Mansfield-Norton, 6 millas*
- MM Ciclorrutas de Quequechan R. — *Fall River, 2.5 millas*
- NN Ciclorrutas de Phoenix — *Fairhaven-Mattapoisett, 5.2 millas*
- OO Ciclorruta Shining Sea — *Falmouth, 10 millas*
- PP Ciclorrutas del Canal — *Bourne-Sandwich, 14.2 millas*
- QQ Vía de servicio — *Sandwich, 4 millas*
- RR Sendero de Cape Cod — *Yarmouth-Wellfleet, 26 millas*
- SS Sendero de Old Colony — *Harwich, Chatham, 5 millas*
- TT Ciclorrutas de Martha's Vineyard — *Martha's Vineyard, 26 millas*
- UU Ciclorrutas de Nantucket — *Nantucket, 28 millas*

For more information visit www.mass.gov/bicycle-and-pedestrian-transportation

Leyenda

Autopista

Intercambio

Carretera principal/ secundaria

Salida No. Ruta estatal

Autopista Interestatal Ruta de EE.UU.

Puente

Pueblo **Municipio**

Carretera local

Vía de uso compartido

*ver mapas en el reverso para los nombres de las estaciones

MBTA tren de cercanías & estación*

Agua

Parque/ Bosque

Ferry (servicio de temporada)

Ferry (servicio todo el año)

Aeropuerto comercial

Aeropuerto municipal

Faro

Zona densamente poblada (Más de 2.500 personas por milla cuadrada)

Servicio de autobús de ruta fija

- BAT Brockton Area Transit
- BRTA Berkshire Regional Transit Authority
- CATA Cape Ann Transportation Authority
- CCRTA Cape Cod Regional Transit Authority
- FRTA Franklin Regional Transit Authority
- GATRA Greater Attleboro-Taunton Regional Transit Authority
- LRTA Lowell Regional Transit Authority
- MART Montachusett Regional Transit Authority
- MBTA Massachusetts Bay Transportation Authority
- MVRTA Merrimack Valley Regional Transportation Authority
- MWRTA MetroWest Regional Transit Authority
- VTA Martha's Vineyard Transit Authority
- NRTA Nantucket Regional Transportation Authority
- PVTA Pioneer Valley Transportation Authority
- SRTA Southeastern Regional Transportation Authority
- WRTA Worcester Regional Transportation Authority

Massachusetts Bay Transportation Authority

- Red Line and station
- Orange Line and station
- Blue Line and station
- Green Line and station
- Silver Line and station

MASSACHUSETTS BAY
BUZZARDS BAY
CAPE COD BAY
NANTUCKET SOUND
VINEYARD SOUND
RHODE ISLAND SOUND
ATLANTIC OCEAN
Elizabeth Islands
BOSTON
Springfield
Worcester
Lowell
Cambridge
Framingham
Quincy
Brockton
Lawrence
Haverhill
Nashua
PROVIDENCE
New Bedford
Fall River
Pawtucket
Taunton
Attleboro
Plymouth
Hyannis
Barnstable
Falmouth
Woods Hole
Oak Bluffs
Edgartown
Vineyard Haven
Nantucket
Siasconset
Provincetown
Chatham
Orleans
Eastham
Wellfleet
Yarmouth
Dennis
Sandwich
Bourne
Wareham
Marion
Mattapoisett
Fairhaven
Dartmouth
Westport
Tiverton
Warwick
Barrington
Seekonk
Swansea
Somerset
Berkley
Dighton
Rehoboth
Norton
Mansfield
Foxborough
Sharon
Stoughton
Canton
Randolph
Braintree
Weymouth
Hingham
Hull
Cohasset
Scituate
Marshfield
Duxbury
Kingston
Plymouth
Carver
Middleborough
Lakeville
Rochester
Freetown
Acushnet
Fairhaven
Mattapoisett
Wareham
Onset
Buzzards Bay
Woods Hole
Martha's Vineyard
Nantucket
Aquinnah (Gay Head)
Chilmark
Menemsha
Edgartown
Oak Bluffs
Tisbury
Vineyard Haven
Falmouth
Mashpee
Hyannis
Yarmouth
Dennis
Harwich
Chatham
Orleans
Eastham
Wellfleet
Provincetown
Truro
Barnstable
Sandwich
Bourne
Plymouth
Kingston
Duxbury
Hanover
Norwell
Hingham
Cohasset
Scituate
Marshfield
Weymouth
Braintree
Randolph
Canton
Sharon
Stoughton
Foxborough
Mansfield
Norton
Taunton
Attleboro
Berkley
Dighton
Rehoboth
Seekonk
Swansea
Somerset
Barrington
Warwick
Tiverton
Westport
Dartmouth
Acushnet
Rochester
Freetown
Lakeville
Middleborough
Carver